

VALSTYBINĖS REIKŠMĖS MAGISTRALINIO KELIO A13 KLAIPĖDA–LIEPOJA RUOŽO NUO 12,10 IKI 19,20 KM REKONSTRAVIMO SPECIALUSIS PLANAS

6. ŽEMĖTVARKOS IR ŽEMĖNAUDOS DOKUMENTAI

- 6.1. Kadastro žemėlapių ištraukos iš VĮ „Registro centras“
- 6.2. Žemės savininkų, iš kurių bus išperkama ir rezervuojama žemė visuomenės poreikiams
Klaipėdos rajone, sąrašas (kairė kelio pusė)
- 6.3. Žemės savininkų, iš kurių bus išperkama ir rezervuojama žemė visuomenės poreikiams
Klaipėdos rajone, sąrašas (dešinė kelio pusė)
- 6.4. Žemės savininkų, iš kurių bus išperkama ir rezervuojama žemė visuomenės poreikiams
Klaipėdos rajone, sąrašas (įmonių adresai)
- 6.5. Žemės sklypų kampų koordinatų žiniaraštis



Atspausdinta: 2014-07-29 09:29:22
Vykdytojas: VLADIMIRAS DAVYDENKO

00 Adreso numeris
000 Žemės sklypo numeris
000000000 Kadastro bloko numeris

00 Savivaldybės riba
000 Kadastro vietovės riba
000000000 Kadastro bloko riba
000000000 Inžineriniai statiniai
000000000 Geodeziškai matuoti sklypai
000000000 Preliminariai matuoti sklypai
000000000 Koreguotini sklypai



Atspausdinta: 2014-07-29 09:36:24
Vykdytojas: VLADIMIRAS DAVYDENKO

00 Adreso numeris
000 Žemės sklypo numeris
00000000 Kadastro bloko numeris

00 Savivaldybės riba
000 Kadastro vietovės riba
00000000 Kadastro bloko riba
00000000 Inžineriniai statiniai
00000000 Geodeziškai matuoti sklypai
00000000 Preliminariai matuoti sklypai
00000000 Koreguotini sklypai



Atspausdinta: 2014-07-29 09:41:22
Vykdytojas: VLADIMIRAS DAVYDENKO

00	Adreso numeris		Savivaldybės riba		Geodeziškai matuoti sklypai
000	Žemės sklypo numeris		Kadastro vietovės riba		Preliminariai matuoti sklypai
00000000	Kadastro bloko numeris		Kadastro bloko riba		Koreguotini sklypai
			Inžineriniai statiniai		



Atspausdinta: 2014-07-29 09:45:41
Vykdytojas: VLADIMIRAS DAVYDENKO

00	Adreso numeris		Savivaldybės riba		Geodeziškai matuoti sklypai
000	Žemės sklypo numeris		Kadastro vietovės riba		Preliminariai matuoti sklypai
00000000	Kadastro bloko numeris		Kadastro bloko riba		Koreguotini sklypai
			Inžineriniai statiniai		

Žemės savininkų, iš kurių bus išperkama ir rezervuojama žemė visuomenės poreikiams Klaipėdos rajone, sąrašas (kairė kelio pusė)

Nuo Pk	Iki Pk	Ruožo ilgis, m	Numatomos paimti žemės plotas, ha	Rezervuo- jamas valstybinės žemės plotas	Pastabos	Mata- vimo tipas	Registro Nr.	Sklypo identifikatorius	Pagrindinė naudojimo paskirtis	Naudojimo būdas	Bendras sklypo plotas, ha	Likęs sklypo plotas, ha	Savininko, nuomotojo (naudotojo) vardas, pavardė	Gyvenamoji vieta	Telefonas	Pastaba
130+44	130+60	16	0,0051		skl. Nr. 298	1	55/36648	55280001298	kita	Komerčinės paskirties objektų teritorijos	1,3646	1,3595	Igor Kuzminov, 1973-04-18	Mėguvos g. 27 Normantų k. Kretingalės sen. 92358 Klaipėdos r. sav.		2007-11-16 Leidimas vykdyti statybos darbus Nr. NS 07-215
													Aleksandra Kuzminova, 1973-12-06	Mėguvos g. 27 Normantų k. Kretingalės sen. 92358 Klaipėdos r. sav.		
													Denis Peliušenok, 1977-10-10	Taikos pr. 118A-6 94285 Klaipėda		
													Marina Peliušenok, 1977-09-20	Taikos pr. 118A-6 94285 Klaipėda		
130+85	132+84	199		0,0652									Valstybinės žemės fondas			
133+17	134+75	158		0,0376									Valstybinės žemės fondas			
130+85	134+75	390	2,0417	*	skl. Nr. 109	1		55280002109	Žemės ūkio				nėra info			MARTYNAS LINARTAS, gim. 1945-03-13; JURGIS LENARTAS, gim. 1943-03-13; RITA BENDIKIENĖ, gim. 1936- 04-06; JOKŪBAS LENARTAS, gim. 1938-05- 05; Sudaryta nuomos sutartis su Kretingalės kooperatine žemės ūkio bendrove. Sklypo Nr. 5528/0002:223
134+75	135+28	53	0,1930		skl. Nr. 545	1	44/1186808	55280002545	Žemės ūkio	Kiti žemės ūkio paskirties žemės sklypai	3,0000	2,8070	Gražina Katkuvienė, 1951-05-15	Parko g. 30 Rūdaičių k. Kretingos sen. 97230 Kretingos r. sav.		
													Rita Bendikienė, 1936-04-06	Kooperacijos g. 7-21 91254 Klaipėda		
135+28	135+47	19		0,0441									Valstybinės žemės fondas			
135+47	139+75	428	0,5926		skl. Nr. 349	1	44/497729	55280002349	Žemės ūkio	Kiti žemės ūkio paskirties žemės sklypai	19,227	18,6344	Aldona Stanislava Kazlauskienė, 01-13	1948- Debreceno g. 74-8 94153 Klaipėda	860131005	
139+75	141+61	186		0,0568									Valstybinės žemės fondas			
139+75	140+93	118	0,0823		skl. Nr. 512	1	44/1121527	55280002512	kita	susisiekimo (I2)	0,0823	0,0000	UAB "Litectus", a.k. 302300259	UAB "Litectus" J. Balčikonio g. 7 08247 Vilnius		
139+75	140+93	118	0,0510		skl. Nr. 513	1	44/1121535	55280002513	kita	Komerčinės paskirties objektų teritorijos	1,6209	1,5699	UAB "Litectus", a.k. 302300259			
140+93	141+61	68	0,0312		skl. Nr. 523	1	44/1121746	55280002523	kita	susisiekimo (I2)	0,0312	0,0000	UAB "Litectus", a.k. 302300259			
140+93	141+61	68	0,0311		skl. Nr. 522	1	44/1121745	55280002522	kita	Komerčinės paskirties objektų teritorijos	0,9254	0,8943	UAB "Litectus", a.k. 302300259			
141+61	141+85	24	0,0346		skl. Nr. 405	1	44/710061	55280002405	Žemės ūkio	Kiti žemės ūkio paskirties žemės sklypai	1,1499	1,1153	Violeta Kniukštienė, 1978-04-01	I. Kanto g. 38-14 92237 Klaipėda		Sudaryta nuomos sutartis su Kretingalės kooperatine žemės ūkio bendrove, a.k. 263652060. Nuo 2013-01- 01 iki 2015-12-31

Žemės savininkų, iš kurių bus išperkama ir rezervuojama žemė visuomenės poreikiams Klaipėdos rajone, sąrašas (kairė kelio pusė)

Nuo Pk	Iki Pk	Ruožo ilgis, m	Numatomos paimti žemės plotas, ha	Rezervuojamas valstybinės žemės plotas	Pastabos	Mata-vimo tipas	Registro Nr.	Sklypo identifikatorius	Pagrindinė naudojimo paskirtis	Naudojimo būdas	Bendras sklypo plotas, ha	Likęs sklypo plotas, ha	Savininko, nuomotojo (naudotojo) vardas, pavardė	Gyvenamoji vieta	Telefonas	Pastaba
141+85	144+92	307	0,3640		skl. Nr. 477	1	44/1110000	55280002477	Žemės ūkio	-	1,3601	0,9961	UAB "ALODAS", a.k.300124969	Ukmergės g. 234A 07160 Vilnius		Hipoteka. Įmonei vykdoma bankroto procedūra (2015-12-16). Juridinis administratorius – UAB „Tigesta“.
144+92	147+39	247	1,3684		skl. Nr. 218	1	55/10388	55280002218	Žemės ūkio	-	2,9475	1,5791	Edita Mendelienė, 1965-01-18	Placio g. 10 Karklės k. Kretingalės sen. 92383 Klaipėdos r. sav.	861846670	
147+30	147+36	6	0,0011		skl. Nr. 314	1	44/239821	55280002314	kita	Gyvenamosios teritorijos. Mažiaaukščių gyvenamųjų namų statybos	0,2000	0,1989	Kamilė Vaupšaitė, 1990-06-30	Jungtinė Karalystė		
147+39	147+51	12	0,0185		skl. Nr. 317	1	44/239838	55280002317	kita	susisiekimo (I1)	0,0822	0,0637	Kamilė Vaupšaitė, 1990-06-30			
147+42	147+95	53		0,1087									Valstybinės žemės fondas			
147+60	149+17	157		0,2020									Valstybinės žemės fondas			
147+63	147+70	7	0,0086	*	skl. Nr. 705	2	44/760272	55280004705	Žemės ūkio	Kiti žemės ūkio paskirties žemės sklypai	0,3000	0,2914	Marija Bėtkienė, 1940-12-25	Kęstučio g. 13 Tauragė 72112 Tauragės r. sav.		
147+65	147+73	8	0,0110		skl. Nr. 347	1	44/378151	55280004347	Žemės ūkio	-	0,5000	0,4890	Arūnas Venckus, 1968-09-12	Šaulių g. 20-5 92135 Klaipėda		
147+48	148+48	100	0,9975		skl. Nr. 128	1	55/32882	55280004128	Žemės ūkio	Kiti žemės ūkio paskirties žemės sklypai	0,9975	0,0000	Eugenija Kizelienė, 1937-09-04	Turgaus g. 6-1 91246 Klaipėda		
147+54	150+85	331	1,6496	*	skl. Nr. 73	2	55/32182	5528000473	Žemės ūkio	-	3,6000	1,9504	Saulutė Želnienė, 1965-11-14	Turgaus g. 23-4 91246 Klaipėda		
150+66	156+05	539		0,2597									Valstybinės žemės fondas			
150+85	155+48	463	0,5215		skl. Nr. 820	1	44/1060293	55280004820	kita	Bendro naudojimo (miestų, miestelių ir kaimų ar sav. Bendro naudojimo) teritorijos	1,8844	1,3629	UAB "Palermus", a.k. 300624472	UAB "Palermus" Olimpiečių g. 1-26 09235 Vilnius		Hipoteka
155+48	155+86	38	0,0411		skl. Nr. 861	1	44/1061588	55280004861	kita	susisiekimo (I2)	3,2042	3,1631	UAB "Palermus", a.k. 300624472			Hipoteka
156+05	156+94	89	0,0867		skl. Nr. 156	1	55/33378	55280004156	kita	Komerčinės paskirties objektų teritorijos	1,0000	0,9133	Gytis Tijūnėlis, 1966-03-08	Slėnio g. 26 92335 Klaipėda		
156+94	157+68	74	0,0767		skl. Nr. 185	1	55/34613	55280004185	Žemės ūkio	Kiti žemės ūkio paskirties žemės sklypai	3,1500	3,0733	Egidijus Vaitkevičius, 1969-12-27	Baltijos pr. 109-52 93223 Klaipėda		
157+68	158+38	70		0,0078									Valstybinės žemės fondas			
157+68	158+77	109	0,1444	*	skl. Nr. 177	2	55/34097	55280004177	Žemės ūkio	-	2,6000	2,4556	Stasys Lukauskas, 1941-01-17	Klaipėdos g. 53 Gargždai 96155 Klaipėdos r. sav.		
158+77	162+58	381	0,5513	*	skl. Nr. 158	2	55/33374	55280004158	Žemės ūkio	-	6,2900	5,7387	Artūras Žičkus, 1970-09-02	Parko g. 6 Zeigių k. Kretingalės sen. 92380 Klaipėdos r. sav.	865929259	

Žemės savininkų, iš kurių bus išperkama ir rezervuojama žemė visuomenės poreikiams Klaipėdos rajone, sąrašas (kairė kelio pusė)

Nuo Pk	Iki Pk	Ruožo ilgis, m	Numatomos paimti žemės plotas, ha	Rezervuo- jamas valstybinės žemės plotas	Pastabos	Mata- vimo tipas	Registro Nr.	Sklypo identifikatorius	Pagrindinė naudojimo paskirtis	Naudojimo būdas	Bendras sklypo plotas, ha	Likęs sklypo plotas, ha	Savininko, nuomotojo (naudotojo) vardas, pavardė	Gyvenamoji vieta	Telefonas	Pastaba
162+58	163+59	101	0,0781		skl. Nr. 257	1	55/42596	55280004257	kita	Komercinės paskirties objektų teritorijos	2,7615	2,6834	Juozas Ančiukaitis, 1944-01-19	I. Kanto g. 22-1A 92237 Klaipėda		Sudaryta panaudos sutartis su UAB "Tautgolė", a.k. 300065759 Adresas: I. Kanto g. 22-1A Klaipėdos m. sav. 92237 Klaipėdos m.
163+59	163+97	38	0,0916		skl. Nr. 259	1	55/42598	55280004259	kita	susisiekimo (I1)	0,3247	0,2331	Juozas Ančiukaitis, 1944-01-19			
162+60	163+97	137		0,0467									Valstybinės žemės fondas			
163+97	164+67	70	0,0811		skl. Nr. 150	1	55/33362	55280004150	Žemės ūkio	-	0,8219	0,7408	Juozas Ančiukaitis, 1944-01-19	I. Kanto g. 22-1A 92237 Klaipėda		
164+67	165+63	96	0,1285	*	skl. Nr. 183	2	55/34346	55280004183	Žemės ūkio	-	0,3800	0,2515	Neringa Vytuvienė, 1966-11-19	Saugų k. Saugų sen. 99402 Šilutės r. sav.		Hipoteka (įsiskolinimas už įsigytą turtą, sąlyga neperleisti turto trečiajam asmeniui)
165+63	166+05	42	0,0476	*	skl. Nr. 981	2	44/1364583	55280004981	Žemės ūkio	Kiti žemės ūkio paskirties žemės sklypai	0,6100	0,5624	Barbora Bružienė, 1953-09-13	Bruzdeilyno k. Kretingalės sen. 92381 Klaipėdos r. sav.		
													Ona Užgalienė, 1949-02-22	Melioratorių g. 10-3 Gargždai 96145 Klaipėdos r. sav.		
													Genovaitė Kucharčikienė, 1958-03-25	Taikos g. 57-102 05246 Vilnius		
													Jadvyga Kūrienė, 1955-01-04	Laukininkų g. 52-15 95154 Klaipėda		
													Anastazija Grauslienė, 1942-03-16	Senojo Turgaus g. 11-25 00133 Palanga	867458696	
													Angelija Strelkovienė, 1948-01-11	Bruzdeilyno k. Kretingalės sen. 92381 Klaipėdos r. sav.		
166+05	168+41	236	0,4052	*	skl. Nr. 265	2	55/42439	55280004265	Žemės ūkio	-	1,7500	1,3448	Robertas Galdikas, 1958-02-02	Bruzdeilyno k. Kretingalės sen. 92381 Klaipėdos r. sav.		Hipoteka
													Vilija Krakienė, 1959-12-25	Tilžės g. 23-1 91252 Klaipėda		
165+09	171+63	654		0,2841									Valstybinės žemės fondas			
168+41	168+45	4		0,0318	skl. Nr. 956	1	44/1304460	55280004956	kita	susisiekimo (I2)	0,2374	0,2056	Lietuvos Respublika, a.k. 111105555, patikėjimo teisė - Nacionalinė žemės tarnyba prie Žemės ūkio ministerijos, a.k. 188704927	Klaipėdos rajono skyrius Klaipėdos g. 74, Gargždai 96122 Klaipėdos raj.		Sudaryta panaudos sutartis su Klaipėdos rajono savivaldybe, a.k. 111103732 iki 2029-07-01
168+21	168+82	61	0,0264		skl. Nr. 29	1	55/6352	5528000429	kita	Gyvenamosios teritorijos. Mažiaaukščių gyvenamųjų namų statybos	0,6642	0,6378	Aleksandras Budrikas, 1922-12-08	Bruzdeilyno k. Kretingalės sen. 92381 Klaipėdos r. sav.		
													Aleksandras Budrikas, 1956-08-25			
													Genė Galdikienė, 1935-05-29	Bruzdeilyno k. Kretingalės sen. 92381 Klaipėdos r. sav.		



Žemės savininkų, iš kurių bus išperkama ir rezervuojama žemė visuomenės poreikiams Klaipėdos rajone, sąrašas (kairė kelio pusė)

Nuo Pk	Iki Pk	Ruožo ilgis, m	Numatomos paimti žemės plotas, ha	Rezervuojamas valstybinės žemės plotas	Pastabos	Mata-vimo tipas	Registro Nr.	Sklypo identifikatorius	Pagrindinė naudojimo paskirtis	Naudojimo būdas	Bendras sklypo plotas, ha	Likęs sklypo plotas, ha	Savininko, nuomotojo (naudotojo) vardas, pavardė	Gyvenamoji vieta	Telefonas	Pastaba
168+82	171+63	281	0,2091		skl. Nr. 264	1	55/42440	55280004264	Žemės ūkio	Kiti žemės ūkio paskirties žemės sklypai	3,0866	2,8775	Janina Benetienė, 1957-12-23	Poilsio g. 31-9 93168 Klaipėda		
													Ona Zubienė, 1951-01-01	Grabių k. Kretingalės sen. 92381 Klaipėdos r. sav.		
171+63	172+33	70	0,1103		skl. Nr. 751	1	44/838606	55280004751	Žemės ūkio	Kiti žemės ūkio paskirties žemės sklypai	0,3585	0,2482	UAB "Pašaltinio miestelis", a.k. 300665437	I. Simonaitytės g. 9-129, Klaipėda		Hipoteka. 2008-10-06 Leidimas vykdyti statybos darbus Nr. NS 08-194. Įmonė likviduota. Bankrotas paskelbtas 2015-07-17
172+29	172+34	5	0,0019		skl. Nr. 431	1	44/605137	55280004431	Žemės ūkio	Kiti žemės ūkio paskirties žemės sklypai	4,64	4,6381	Kazimiera Bandžienė, 1941-09-28	I. Simonaitytės g. 32-90 95137 Klaipėda		
172+33	173+38	105		0,0062									Valstybinės žemės fondas			
172+33	173+38	105	0,1679		skl. Nr. 414	1	44/571734	55280004414	Žemės ūkio	Kiti žemės ūkio paskirties žemės sklypai	2,23	2,0621	Edita Žickuvienė, 1971-10-21	Kuršelių g. 2 Plikių mstl. Kretingalės sen. 96232 Klaipėdos r. sav.		
173+38	173+86	48	0,0561		skl. Nr. 413	1	44/571621	55280004413	Žemės ūkio	Kiti žemės ūkio paskirties žemės sklypai	0,8315	0,7754	Janina Kurapkienė, 1941-04-26	Palangos g. 6 Girkalių k. Kretingalės sen. 92372 Klaipėdos r. sav.		
173+86	174+36	50	0,0530	*	skl. Nr. 429	2	44/605044	55280004429	Žemės ūkio	Kiti žemės ūkio paskirties žemės sklypai	0,8700	0,8170	Sigita Čėsniienė, 1960-10-24	Saulėtekio tak. 2-12 00124 Palanga		
174+36	174+47	11		0,0097									Valstybinės žemės fondas			
174+47	175+13	66	0,0631		skl. Nr. 204	1	55/35484	55280004204	Žemės ūkio	-	3,3000	3,2369	UAB "Litectus", a.k. 302300259	UAB "Litectus" J. Balčikonio g. 7 08247 Vilnius		
175+13	178+16	303	0,3592		skl. Nr. 345	1	44/356260	55280004345	Žemės ūkio	Kiti žemės ūkio paskirties žemės sklypai	13,3515	12,9923	UAB "RECURSO", a.k. 302784511	Šeimyniškių g. 21B 09236 Vilnius		Sudaryta preliminarioji sutartis UAB "Termosta", a.k. 300143268. 2008-08-01 Preliminarioji sutartis Nr. 2008/08/01
178+16	180+54	238	0,3028		skl. Nr. 377	1	44/485561	55280004377	Žemės ūkio	Kiti žemės ūkio paskirties žemės sklypai	4,9900	4,6872	Rima Montvydienė, 1959-02-08	Druskininkų g. 9A-49 00150 Palanga		
180+54	181+97	143	0,1899		skl. Nr. 32	1	55/25140	5528000432	Žemės ūkio	-	0,9580	0,7681	Marius Stračkaitis, 1972-12-16	Lietuvininkų a. 11-6 92226 Klaipėda		Įsiteisėjęs teismo sprendimas (nutartis), turintis įtakos nekilnojamojo daikto teisiniam statusui
181+97	182+08	11		0,0103									Valstybinės žemės fondas			
182+08	183+20	112	0,1516		skl. Nr. 755	1	44/967404	55280004755	Žemės ūkio	Kiti žemės ūkio paskirties žemės sklypai	0,1516	0,0000	Gintautas Lenartas, 1968-08-19	Adomo Brako g. 41 Kalotės k. Kretingalės sen., 92380 Klaipėdos r. sav.		

Žemės savininkų, iš kurių bus išperkama ir rezervuojama žemė visuomenės poreikiams Klaipėdos rajone, sąrašas (kairė kelio pusė)

Nuo Pk	Iki Pk	Ruožo ilgis, m	Numatomos paimti žemės plotas, ha	Rezervuojamas valstybinės žemės plotas	Pastabos	Mata-vimo tipas	Registro Nr.	Sklypo identifikatorius	Pagrindinė naudojimo paskirtis	Naudojimo būdas	Bendras sklypo plotas, ha	Likęs sklypo plotas, ha	Savininko, nuomotojo (naudotojo) vardas, pavardė	Gyvenamoji vieta	Telefonas	Pastaba
													Sigitas Lenartas, 1967-01-29	Kalotės k. Kretingalės sen. 92380 Klaipėdos r. sav.		
183+20	183+71	51		0,0649									Valstybinės žemės fondas			
183+71	185+69	198	0,3147		skl. Nr. 299	1	44/292151	55280004299	Žemės ūkio	-	3,0000	2,6853	Gediminas Bartkevičius, 1957-01-21	Vytauto g. 183 00163 Palanga		
													Banga Bartkevičienė, 1958-08-13	Vanagupės g. 11H-8 00171 Palanga		
185+69	189+55	386	0,6877		skl. Nr. 300	1	44/292159	55280004300	Žemės ūkio	-	17,3289	16,6412	Banga Bartkevičienė, 1958-08-13			
													Gediminas Bartkevičius, 1957-01-21	Vytauto g. 183 00163 Palanga		
189+55	192+78	323		0,0407									Valstybinės žemės fondas			
189+72	192+82	310		0,1337	skl. Nr. 1034	1	44/1718265	552800041034	Miškų ūkio	Ekosistemų apsaugos miškų sklypai	3,4198	3,2861	Lietuvos Respublika, a.k. 111105555			Turto patikėjimo teisė Valstybinės įmonės Krentingos miškų urėdijai
192+82	194+66	184	0,3176	*	skl. Nr. 117	2	55/32738	55280004117	Žemės ūkio	-	3,4000	3,0824	UAB "Seaside Development", a.k. 300152477	Jogailos g. 9 / A. Smetonos g. 1 01116 Vilnius		
194+74	194+99	25	0,0157		skl. Nr. 957	1	44/1316065	55280004957	Žemės ūkio	Kiti žemės ūkio paskirties žemės sklypai	0,4962	0,4805	Herbertas Lenartas, 1940-08-21			Mirties data: 2009.01.02
192+82	195+33	251		0,5893									Valstybinės žemės fondas			
Iš viso numatoma paimti žemės, ha			12,7621													
Rezervuojamos valstybinės žemės plotas, ha				1,9993												
t.sk. Lietuvos Respublika, a.k. 111105555, žemės, ha				0,1655												

Pastaba: * - sklypo plotas nurodytas pagal preliminarinius matavimus. Rengiant žemės paėmimo visuomenės poreikiams projektą, paimami žemės plotai gali pasikeisti.

Rengėja:  J. Rymašienė
Tikrintojas:  V. Zbrujevas

Žemės savininkų, iš kurių bus išperkama ir rezervuojama žemė visuomenės poreikiams Klaipėdos rajone, sąrašas (dešinė kelio pusė)

Nuo Pk	Iki Pk	Ruožo ilgis, m	Numatomos paimti žemės plotas, ha		Rezervuojamas valstybinės žemės plotas	Pasta-bos	Mata-vimo tipas	Registro Nr.	Sklypo identifikatorius	Pagrindinė naudojimo paskirtis	Naudojimo būdas	Bendras sklypo plotas, ha	Likęs sklypo plotas, ha	Savininko, nuomotojo (naudotojo) vardas, pavardė	Gyvenamoji vieta	Telefonas	Pastaba
131+91	165+84	3393			3,7785									Valstybinės žemės fondas			
132+39	132+70	31	0,0154	*		skl. Nr. 197	1 (2)	55/28296	55350005197	Žemės ūkio	-	21,0000	20,9846	Albinas Šveikauskas, 1938-02-27	J. Zikaro g. 55A 37137 Panevėžys		
														Algimantas Razgūnas, 1952-04-14	V. Alanto g. 5B 36249 Panevėžys		
														Gediminas Rukša, 1950-06-17	Girelės g. 17 Kaišiadorys 56133 Kaišiadorių r. sav.		
132+70	136+09	339	0,8449			skl. Nr. 187	1	55/32103	55350005187	Žemės ūkio	Kiti žemės ūkio paskirties žemės sklypai	111,6000	110,7551	Jonas Linas Juozevičius, 1955-04-02	JAV		
146+93	147+16	23	0,0300	*		skl. Nr. 428	2	44/647859	55350005428	Žemės ūkio	Kiti žemės ūkio paskirties žemės sklypai	0,0300	0,0000	Ramutė Jurgulienė, 1950-12-25	Igno Šimulionio g. 4-257 04331 Vilnius		Išduotas statybos leidimas nuo 2007-07-03
148+22	148+26	4	0,0006	*		skl. Nr. 305	2	44/363947	55350005305	Žemės ūkio	-	0,0300	0,0294	Anupras Každailis, 1933-02-11	Ražės g. 2-7 Peskojų k. Kretingalės sen. 92385 Klaipėdos r. sav.		
148+26	149+96	170	1,6544	*		skl. Nr. 189	2	55/31979	55350005189	Žemės ūkio	-	18,8000	17,1456	Manfredas Skroblys, 1966-07-11	Peskojų k. Kretingalės sen. 92381 Klaipėdos r. sav.	865979295; mskroblys@gmail.com	Sudaryta panaudos sutartis su Algirdu Skrobliu, gim. 1991-02-23. Nuo 2010-03-03 iki 2016-12-31. Adresas: Peskojų k. Kretingalės sen. 92381 Klaipėdos r. sav.
149+96	152+32	236	2,3659			skl. Nr. 169	1	55/29407	55350005169	Žemės ūkio	-	17,0000	14,6341	Renate Edeltraud Kleinvachter, 1944-03-23	Vokietija		
152+32	152+55	23	0,0059			skl. Nr. 422	1	44/631934	55350005422	Žemės ūkio	Kiti žemės ūkio paskirties žemės sklypai	1,6366	1,6307	Vaclova Lukošienė, 1952-06-23	Bajorų g. 11 Jakų k. Sendvario sen. 96324 Klaipėdos r. sav.		
160+74	164+19	345	0,1740			skl. Nr. 244	1	55/41907	55280004244	Žemės ūkio	-	7,2114	7,0374	Alfonsas Stankus, 1932-05-30	Bruzdeilyno k. Kretingalės sen. 92381 Klaipėdos r. sav.		
165+84	167+74	190	0,2322	*		skl. Nr. 246	2	55/41910	55280004246	Žemės ūkio	-	0,7500	0,5178	Jūratė Mikučionienė, 1953-08-18	Kuršių g. 24-16 48145 Kaunas		
167+74	167+85	11			0,0062									Valstybinės žemės fondas			
167+85	168+76	91	0,0604			skl. Nr. 132	1	55/32891	55280004132	kita	Komerčinės paskirties objektų teritorijos	0,3002	0,2398	Ana Dapkė, 1985-04-21	Vokietija		
														Aivaras Kazlauskas, 1973-04-08	Skrudynės g. 10-2 93123 Neringa		

Žemės savininkų, iš kurių bus išperkama ir rezervuojama žemė visuomenės poreikiams Klaipėdos rajone, sąrašas (dešinė kelio pusė)

Nuo Pk	Iki Pk	Ruožo ilgis, m	Numatomos paimti žemės plotas, ha		Rezervuo- jamas valstybi-nės žemės plotas	Pasta-bos	Mata- vimo tipas	Registro Nr.	Sklypo identifikatorius	Pagrindinė naudojimo paskirtis	Naudojimo būdas	Bendras sklypo plotas, ha	Likęs sklypo plotas, ha	Savininko, nuomotojo (naudotojo) vardas, pavardė	Gyvenamoji vieta	Telefonas	Pastaba
168+76	170+20	144	0,0706			skl. Nr. 975	1	50/106182	55280004975	kita	Gyvenamosios teritorijos. Mažiaaukščių gyvenamųjų namų statybos	0,7934	0,7228	Ona Užgalienė, 1949-02-22	Melioratorių g. 10-3 Gargždai 96145 Klaipėdos r. sav.		
														Angelija Strelkovienė, 1948-01-11	Bruzdeilyno k. Kretingalės sen. 92381 Klaipėdos r. sav.		
														Barbora Bružienė, 1953-09-13	Bruzdeilyno k. Kretingalės sen. 92381 Klaipėdos r. sav.		
														Anastazija Grauslienė, 1942-03-16	Senojo Turgaus g. 11-25 00133 Palanga	867458696	
														Danutė Zofija Kirdulienė, 1941-05-15	Tulpių g. 19-70 35151 Panevėžys		
														Genovaitė Kucharčikienė, 1958-03-25	Taikos g. 57-102 05246 Vilnius		
														Jadvyga Kūrienė, 1955-01-04	Laukininkų g. 52-15 95154 Klaipėda		
														Romualdas Juozapas Stankūnas, 1942-09-18	Užkanavės g. 105B 00169 Palanga		
170+20	171+26	106	0,0702			skl. Nr. 114	1	55/32390	55280004114	Žemės ūkio	-	0,4000	0,3298	Vytautas Dedūra, 1971-05-17	Dargužių k. Kretingalės sen. 92384 Klaipėdos r. sav.		Sudaryta nuomos sutartis su UAB "PAJŪRIO ATSPINDYS" a.k. 142161388 nuo 2012-09-03 iki 2050-01-01. Adresas: Zeigių g. 73 Dargužių k. 92384 Klaipėdos r. sav.
171+26	181+76	1050			0,8579									Valstybinės žemės fondas			
171+95	172+11	16	0,0064			skl. Nr. 373	1	44/467517	55280004373	Žemės ūkio	Kiti žemės ūkio paskirties žemės sklypai	0,6783	0,6719	Kristina Lipnevičiūtė, 1982-03-31	Verkių g. 6-130 44464 Kaunas		Areštuotas sklypas nuo 2015-05-22. Areštavusi institucija: ANSTOLĖ MARIJA BLAUERT. Adresas: H. Manto g. 3-4 92128 Klaipėda
172+07	172+43	36	0,0303			skl. Nr. 226	1	55/38460	55280004226	Žemės ūkio	-	0,3259	0,2956	Bronislava Giedraitienė, 1940-01-05	Mažojo Kaimelio g. 23 92328 Klaipėda		
172+40	172+97	57	0,0303	*		skl. Nr. 42	2	55/29759	5528000442	Žemės ūkio	-	8,66	8,6297	Birutė Atienė, 1953-06-30	P. Cvirkos g. 26-21 Gargždai 96129 Klaipėdos r. sav.		
														Hilda Butkienė, 1939-01-28	Vingio g. 4 Dauparų k. Dauparų-Kvietinių sen. 96169 Klaipėdos r. sav.		
173+68	174+60	92	0,0582	*		skl. Nr. 133	2	55/32892	55280004133	Žemės ūkio	-	0,3000	0,2418	Antanina Skubutienė, 1941-09-15	I. Simonaitytės g. 13-51 95124 Klaipėda		

Žemės savininkų, iš kurių bus išperkama ir rezervuojama žemė visuomenės poreikiams Klaipėdos rajone, sąrašas (dešinė kelio pusė)

Nuo Pk	Iki Pk	Ruožo ilgis, m	Numatomos paimti žemės plotas, ha		Rezervuojamas valstybinės žemės plotas	Pastabos	Mataavimo tipas	Registro Nr.	Sklypo identifikatorius	Pagrindinė naudojimo paskirtis	Naudojimo būdas	Bendras sklypo plotas, ha	Likęs sklypo plotas, ha	Savininko, nuomotojo (naudotojo) vardas, pavardė	Gyvenamoji vieta	Telefonas	Pastaba
174+60	175+36	76			0,0369	skl. Nr. 276	1	44/71764	55280004276	kita	Visuomenės paskirties teritorijos	1,9574	1,9205	Kazys Paulikas, 1964-10-14	Liepojos g. 112 92330 Klaipėda		Įkeista turtinė teisė, hipoteka, nustatyta naudojimosi nekilnojamoju daiktu tvarka ir sudaryta nuomos sutartis su Kaziu Pauliku, gim.1964-10-14
														Lietuvos Respublika, a.k. 111105555, patikėjimo teisė - Nacionalinė žemės tarnyba prie Žemės ūkio ministerijos, a.k. 188704927			
175+36	175+65	29	0,0124			skl. Nr. 363	1	44/439971	55280004363	Žemės ūkio	Kiti žemės ūkio paskirties žemės sklypai	0,7700	0,7576	Kazys Motiejauskas, 1961-04-29	Vyturio g. 21A-60 95185 Klaipėda		
175+65	175+91	26	0,0016	*		skl. Nr. 651	2	44/686570	55280004651	Žemės ūkio	Kiti žemės ūkio paskirties žemės sklypai	0,4400	0,4384	Birutė Zubernienė, 1932-11-21	Kęstučio g. 15-1 Kretinga 97177 Kretingos r. sav.		Areštuotas sklypas. Areštavusi institucija: ANSTOLIS GIEDRIUS JONAUSKAS nuo 2014-02-12 ir atlikta hipoteka nuo 2012-05-31. Adresas: Tiltų g. 24 91246 Klaipėda
178+97	181+53	256	0,0405			skl. Nr. 24	1	55/8582	5528000424	Žemės ūkio	Kiti žemės ūkio paskirties žemės sklypai	9,0800	9,0395	Audrona Danylienė, 1953-03-23	Apžvalgos g. 9 Bruzdeilyno k. Kretingalės sen. 92381 Klaipėdos r. sav.		
181+76	187+04	528	0,4457			skl. Nr. 240	1	55/31733	55280007240	Žemės ūkio	Kiti žemės ūkio paskirties žemės sklypai	12,2000	11,7543	Pavel Morozov, 1957-08-12	levų g. 13-1 00155 Palanga		
														Liubov Morozova, 1954-02-18			
187+04	188+77	173	0,1977	*		skl. Nr. 48	2	55/32384	5528000748	Miškų ūkio	-	10,2000	10,0023	Airidas Asauskas, 1988-06-22	Šerkšnėnų k. Šerkšnėnų sen. 89366 Mažeikių r. sav.		Įrašų nebėra
188+77	189+19	42	0,0666			skl. Nr. 28	1	55/32391	5528000728	Žemės ūkio	-	0,8835	0,8169	Vytautas Dedūra, 1971-05-17	Dargužių k. Kretingalės sen. 92384 Klaipėdos r. sav.		
189+19	194+94	575			0,9475									Valstybinės žemės fondas			
192+59	195+37	278	2,6900	*		skl. Nr. 239	2	44/340144	55280006239	Žemės ūkio	-	2,6900	0,0000	Bronislovas Talmontas, 1939-05-31	Graudūšių k. Kretingalės sen. 92373 Klaipėdos r. sav.		
195+34	196+59	125			0,1416									Valstybinės žemės fondas			
195+37	195+66	29	0,0065	*		skl. Nr. 252	2	44/439222	55280006252	Žemės ūkio	Kiti žemės ūkio paskirties žemės sklypai	0,5000	0,4935	Aurelija Šidlauskaitė, 1997-10-31	Graudūšių k. Kretingalės sen. 92373 Klaipėdos r. sav.		
														Rimantė Prialgauskaitė, 2000-03-05			
														Rimantas Prialgauskas, 1965-07-22			
														Ema Šidlauskaitė, 1994-03-20			
195+66	196+26	60	0,0253	*		skl. Nr. 241	2	44/340379	55280006241	Žemės ūkio	-	1,0300	1,0047	Matilda Tarvydaitė, 1933-02-14	J. Janonio g. 8-23 00133 Palanga		

Žemės savininkų, iš kurių bus išperkama ir rezervuojama žemė visuomenės poreikiams Klaipėdos rajone, sąrašas (dešinė kelio pusė)

Nuo Pk	Iki Pk	Ruožo ilgis, m	Numatomos paimti žemės plotas, ha	Rezervuojamas valstybinės žemės plotas	Pasta-bos	Mata-vimo tipas	Registro Nr.	Sklypo identifikatorius	Pagrindinė naudojimo paskirtis	Naudojimo būdas	Bendras sklypo plotas, ha	Likęs sklypo plotas, ha	Savininko, nuomotojo (naudotojo) vardas, pavardė	Gyvenamoji vieta	Telefonas	Pastaba
196+26	196+45	19	0,0239		skl. Nr. 494	1	44/1421557	55280006494	Žemės ūkio	Kiti žemės ūkio paskirties žemės sklypai	0,1014	0,0775	Aurelija Šidlauskaitė, 1997-10-31 Rimantė Prialgauskaitė, 2000-03-05 Rimantas Prialgauskas, 1965-07-22 Ema Šidlauskaitė, 1994-03-20	Graudūšių k. Kretingalės sen. 92373 Klaipėdos r. sav.		
195+52	196+00	48	0,0672	*	skl. Nr. 231	2	44/303805	55280006231	Žemės ūkio	-	0,2000	0,1328	Jadvyga Tarvydaitė, 1927-07-14	nerasta		
Iš viso numatoma paimti žemės, ha			9,2271													
Rezervuojamos valstybinės žemės plotas, ha																
t.sk. Lietuvos Respublika, a.k. 111105555, žemės, ha																

Pastaba: * - sklypo plotas nurodytas pagal preliminarinius matavimus. Rengiant žemės paėmimo visuomenės poreikiams projektą, paimami žemės plotai gali pasikeisti.

Rengėja:  J. Rymašienė




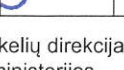
Tikrintojas:  V. Zbrujevas

Žemės savininkų, iš kurių bus išperkama ir rezervuojama žemė visuomenės poreikiams Klaipėdos rajone, sąrašas (įmonių adresai)

Įmonės pavadinimas	Sklypo numeris	Adresas	Telefono numeris, el. paštas	Pastabos
UAB „Litectus“	5528/2:512 5528/2:513 5528/2:523 5528/2:522 5528/4:204	J. Balčikonio g. 7, Vilnius	+370 5 268 1432, litectus@seb.lt	Direktorius – Edvinas Malevskis Lukas Kavaliauskas – 8 662 36191
Kretingalės Kooperatinė Žemės Ūkio Bendrovė	5528/2:405 5528/2:223	Klaipėdos g. 10, Kretingalė, 6332 Klaipėdos r.	+370 655 11981 +370 612 49208	Direktorius – Gerardas Liorenšaitis
UAB „Alodas“	5528/2:477	Ukmergės g. 234A, Vilnius		Įmonei vykdoma bankroto procedūra (2015-12-16). Juridinis administratorius – UAB „Tigesta“.
UAB "Tigesta"		Konstitucijos pr. 12-326 Vilniaus m. sav. Vilniaus m.	(8 5) 2751706 tigesta@administratoriai.lt	Skaistei Sadauskienei pavesta administruoti įmonę. Tel. (8 5) 2751706, 8 687 13087; El. paštas skaiste@administratoriai.lt
UAB „Palermus“	5528/4:820 5528/4:861	Olimpiečių g. 1- 26, Vilnius	+370 685 53028, +370 528 29461	Direktorė – Agnė Jurkūnaitė
UAB "Tautgolė"	5528/4:257	I. Kanto g. 22-1A Klaipėdos m. sav. Klaipėdos m.		Likviduojama
UAB „Pašaltinio miestelis“	5528/4:751	I. Simonaitytės g. 9-129, Klaipėda		Įmonė likviduota. Bankrotas paskelbtas 2015-07-17
UAB „Recurso“	5528/4:345	Šeimyniškių g. 21B, Vilnius	+370 687 49867	
UAB "Termosta"	5528/4:345	Ringuvos g. 53 Kauno m. sav. Kauno m.		Juridinis asmuo UAB "Termosta" išregistruotas 2013 m. birželio mėn. 18 d., antradienį. Išregistravimo priežastis Likviduotas bankrutavus.
VĮ Kretingos miškų urėdija	5528/4:1034	Savanorių g. 27 , LT-97111 Kretinga		
UAB „Seaside Development“	5528/4:117	Jogailos g. 9 / A. Smetonos g. 1, Vilnius	+370 5 2681888 +370 5 2125591	Direktorė – Aurelija Adanin Teisinis statusas neįregistruotas
UAB "Pajūrio atspindys"	5528/4:114	Kunkių g. 6, Dargužių k., Klaipėdos r.	+370 46 493483 +370 686 03291	Direktorius – Vytautas Dedūra Zeigių g. 73, Dargužių k., Klaipėdos r. sav.
Antstolių Linos Pužienės ir Marijos Blauert kontora	5528/4:373	H. Manto g. 3-4, LT-92128 Klaipėda	+370 614 42414	
Antstolio Giedriaus Jonausko kontora	5528/4:651	Tiltų g. 24, LT-91246 Klaipėda	+370 46 312705 +370 46 300533	

Žemės sklypų kampų koordinatės

Taško Nr.	X	Y
1	6189882.09	320010.31
2	6189884.11	319999.61
3	6189881.26	319995.01
4	6189881.73	319999.86
5	6189880.56	320004.23
6	6189878.06	320007.99
7	6189874.49	320010.77
8	6189870.15	320012.42

Atestato Nr.	 KELPROJEKTAS				Valstybinės reikšmės magistralinio kelio A13 Klaipėda-Liepoja rekonstravimo aplinkos apsaugos dokumentų, teritorijų planavimo dokumentų, žemės paėmimo visomenės poreikiams projekto ir jo įgyvendinimo ir statinio statybos projekto parengimas			
	12380	PV	V. Davydenko		2015.11	Valstybinės reikšmės magistralinio kelio A13 Klaipėda - Liepoja ruožo nuo 12,10 iki 19,20 km rekonstravimo specialusis planas		
	20688	PDV	I. Čubarova		2015.11			
		Rengėja	J. Rymašienė		2015.11	Žemės sklypų kampų koordinatinių žiniaraštis		
		Tikrintojas	V. Zbrujevas		2015.11			
Etapas	Lietuvos automobilių kelių direkcija prie Susisiekimo ministerijos Basanavičiaus g. 36/2 LT-03109, Vilnius				7152/A13-00-SP-		Laida	Lapų
SP								
							0	
							Lapas	Lapų
							1	7

Žemės sklypų kampų koordinatės		
Taško Nr.	X	Y
9	6189840.58	319894.03
73	6191445.95	319659.70
65	6191430.62	319724.29
10	6189843.33	319891.82
11	6189862.48	319922.80
12	6189872.80	319923.59
13	6189883.34	319917.12
14	6189891.25	319912.55
15	6189900.05	319908.02
16	6189909.04	319904.18
17	6189918.37	319901.05
18	6189931.16	319898.05
19	6189944.19	319896.44
20	6189957.32	319896.23
21	6189970.40	319897.43
22	6189983.21	319899.99
23	6189996.06	319903.96
24	6190009.68	319909.24
25	6190022.22	319914.39
26	6190033.21	319918.83
27	6190049.60	319925.03
28	6190071.07	319931.74
29	6190089.06	319935.94
30	6190111.88	319939.49
31	6190134.90	319941.13
32	6190164.90	319944.40
33	6190178.20	319943.12
34	6190190.92	319941.54
35	6190204.72	319939.63
36	6190243.84	319934.10

Žemės sklypų kampų koordinatės		
Taško Nr.	X	Y
37	6190253.57	319932.38
38	6190263.12	319930.00
39	6190272.62	319926.90
40	6190290.87	319920.23
41	6190297.44	319918.27
42	6190302.79	319917.26
43	6190340.96	319911.91
44	6190346.22	319911.38
45	6190364.61	319909.48
46	6190376.44	319921.59
47	6190419.87	319915.46
48	6190439.81	319912.63
49	6190482.24	319906.56
50	6190524.65	319900.41
51	6190567.05	319894.18
52	6190609.44	319887.88
53	6190790.04	319862.12
54	6190906.15	319843.49
55	6191236.98	319788.93
56	6191308.79	319776.20
57	6191334.98	319763.93
58	6191359.64	319759.80
59	6191387.05	319760.13
60	6191399.94	319756.94
61	6191411.49	319752.13
62	6191417.26	319748.37
63	6191422.26	319743.27
64	6191426.54	319736.12
66	6191432.99	319711.22
67	6191433.82	319703.05

Žemės sklypų kampų koordinatės		
Taško Nr.	X	Y
68	6191435.37	319690.04
69	6191438.34	319676.50
70	6191439.57	319672.76
71	6191441.33	319668.35
72	6191443.46	319663.96
74	6191448.74	319655.63
75	6191451.84	319651.78
76	6191455.21	319648.18
77	6191458.85	319644.84
78	6191462.72	319641.78
79	6191465.07	319640.14
80	6191471.00	319637.01
81	6191473.82	319635.61
82	6191477.36	319634.04
83	6191480.86	319632.51
84	6191483.59	319631.42
85	6191486.39	319630.41
86	6191514.84	319626.00
87	6191516.06	319625.06
88	6191519.48	319620.37
89	6191520.79	319606.12
90	6191519.19	319565.59
91	6191518.04	319527.17
92	6191519.56	319527.15
93	6191523.11	319624.72
94	6191526.15	319706.13
95	6191522.77	319734.80
96	6191521.85	319742.63
97	6191514.76	319755.33
98	6191300.88	319790.96

Žemės sklypų kampų koordinatės		
Taško Nr.	X	Y
99	6191300.75	319788.21
100	6191149.24	319813.45
101	6191149.31	319817.19
102	6190998.02	319842.43
103	6190791.03	319875.83
104	6190367.42	319936.65
105	6190367.01	319932.55
106	6190348.48	319935.46
107	6190349.25	319944.03
108	6190296.50	319950.49
109	6190203.49	319959.83
110	6190147.52	319965.73
111	6190118.78	319968.50
112	6190056.89	319980.67
113	6189986.71	319989.87
114	6189955.69	319997.29
115	6189911.24	320000.06
116	6189910.20	320003.61
117	6189901.07	319991.50

Žemės sklypų kampų koordinatės žiniaraštis 7152/A13-00-SP-	Lapas	Lapų	Laida
	2	7	0

Žemės sklypų kampų koordinatės		
Taško Nr.	X	Y
118	6191538.59	319533.38
182	6193232.55	319683.25
126	6191546.03	319691.29
119	6191539.39	319559.19
120	6191539.68	319576.92
121	6191538.56	319589.87
122	6191539.15	319602.86
123	6191540.69	319636.80
124	6191541.27	319636.80
125	6191542.92	319684.63
127	6191543.97	319710.20
128	6191543.74	319727.26
129	6191547.07	319734.77
130	6191550.52	319740.82
131	6191553.89	319743.77
132	6191557.33	319745.19
133	6191561.80	319745.81
134	6191565.59	319745.92
135	6191569.69	319745.99
136	6191575.29	319745.56
137	6191599.08	319739.80
138	6191651.79	319730.09
139	6191673.37	319722.12
140	6191777.80	319704.33
141	6191784.38	319705.87
142	6191794.17	319704.61
143	6191814.58	319702.56
144	6191829.68	319702.68
145	6191831.73	319696.29
146	6191837.29	319693.20

Žemės sklypų kampų koordinatės		
Taško Nr.	X	Y
147	6191850.93	319694.31
148	6191852.97	319695.52
149	6191856.32	319702.09
150	6191920.53	319707.97
151	6191986.25	319719.16
152	6192120.39	319739.51
153	6192240.93	319758.14
154	6192387.06	319780.16
155	6192390.62	319775.02
156	6192392.95	319769.58
157	6192408.05	319772.68
158	6192406.03	319781.63
159	6192494.31	319794.87
160	6192566.21	319808.80
161	6192570.33	319811.28
162	6192625.16	319816.55
163	6192670.45	319818.73
164	6192675.75	319816.05
165	6192721.70	319815.72
166	6192798.20	319810.81
167	6192805.77	319808.70
168	6192806.37	319805.48
169	6192809.96	319804.16
170	6192811.96	319804.54
171	6192815.10	319805.68
172	6192817.71	319805.97
173	6192839.99	319806.66
174	6192895.83	319800.37
175	6192938.41	319787.84
176	6192981.98	319777.69

Žemės sklypų kampų koordinatės		
Taško Nr.	X	Y
177	6193034.27	319763.53
178	6193078.40	319750.34
179	6193084.12	319751.11
180	6193125.59	319734.74
181	6193168.72	319711.80
183	6193254.57	319669.92
184	6193311.61	319639.81
185	6193318.67	319636.01
186	6193392.17	319594.42
187	6193395.23	319590.54
188	6193435.62	319566.32
189	6193539.28	319506.78
190	6193563.00	319496.82
191	6193582.01	319485.73
192	6193601.70	319472.88
193	6193649.51	319445.20
705	6193858.31	319301.04
194	6193742.68	319396.90
706	6193838.30	319323.41
195	6193802.63	319358.54
196	6193835.46	319337.73
197	6193895.43	319301.14
198	6193987.39	319249.57
199	6194028.66	319225.98
200	6194080.98	319194.59
201	6194138.93	319162.32
202	6194403.57	319016.06
203	6194610.44	318898.68
204	6194729.70	318821.10
205	6194735.06	318809.73

Žemės sklypų kampų koordinatės		
Taško Nr.	X	Y
206	6194787.54	318769.69
207	6194822.54	318741.96
208	6194840.07	318723.50
209	6194862.06	318709.77
210	6194876.98	318700.83
211	6194926.43	318661.65
212	6194999.20	318605.35
213	6195153.51	318485.64
214	6195217.19	318429.41
215	6195214.09	318417.13
216	6195012.54	318572.62
217	6194851.72	318702.80
218	6194844.47	318696.78
219	6194834.94	318705.73
220	6194831.76	318723.74
221	6194812.51	318731.92
222	6194763.92	318765.25
223	6194751.11	318784.25
224	6194730.28	318804.90
225	6194722.32	318808.87
226	6194699.30	318805.85
227	6194699.81	318826.17
228	6194664.76	318850.46
229	6194604.59	318888.35
230	6194401.19	319001.49
231	6194026.91	319214.91
232	6193985.19	319235.68
233	6193950.52	319255.25
234	6193922.34	319264.58
235	6193830.63	319328.05

Žemės sklypų kampų koordinatės žiniaraštis 7152/A13-00-SP-	Lapas	Lapų	Laida
	3	7	0

Žemės sklypų kampų koordinatės		
Taško Nr.	X	Y
236	6193717.27	319392.71
237	6193636.86	319435.16
238	6193592.21	319464.19
239	6193568.44	319479.28
240	6193558.35	319474.52
241	6193555.88	319488.88
242	6193536.34	319475.74
243	6193533.75	319472.38
244	6193529.26	319467.58
245	6193524.24	319463.33
246	6193518.85	319459.72
247	6193512.57	319460.51
248	6193509.40	319465.61
249	6193511.52	319471.65
250	6193521.96	319483.65
251	6193527.04	319495.35
252	6193492.59	319514.29
253	6193490.60	319515.34
254	6193488.63	319516.29
255	6193486.63	319517.19
256	6193484.60	319518.01
257	6193482.55	319518.77
258	6193480.47	319519.46
259	6193478.37	319520.08
260	6193476.48	319520.58
261	6193454.70	319525.96
262	6193452.54	319526.54
263	6193450.33	319527.23
264	6193448.16	319528.00
265	6193446.01	319528.86

Žemės sklypų kampų koordinatės		
Taško Nr.	X	Y
266	6193443.90	319529.80
267	6193441.83	319530.82
268	6193439.68	319531.99
269	6193423.52	319541.25
270	6193411.76	319557.38
271	6193410.12	319568.04
272	6193318.75	319620.35
273	6193267.16	319646.33
274	6193256.37	319652.39
275	6193236.32	319666.88
276	6193171.24	319700.00
277	6193173.25	319690.61
278	6193149.56	319682.09
279	6193137.91	319714.49
280	6193135.60	319716.39
281	6193101.37	319730.46
282	6193066.55	319743.41
283	6193041.43	319751.92
284	6192959.50	319774.03
285	6192886.97	319789.92
286	6192844.90	319796.20
287	6192677.35	319804.86
288	6192674.23	319804.79
289	6192664.95	319804.48
290	6192655.67	319804.10
291	6192646.40	319803.64
292	6192637.12	319803.10
293	6192627.86	319802.47
294	6192618.60	319801.77
295	6192609.34	319801.00

Žemės sklypų kampų koordinatės		
Taško Nr.	X	Y
296	6192600.08	319800.14
297	6192598.35	319799.97
298	6192588.94	319799.00
299	6192585.09	319798.58
300	6192574.96	319797.41
301	6192570.82	319796.92
302	6192560.27	319795.59
303	6192557.71	319795.25
304	6192546.11	319793.69
305	6192543.29	319793.30
306	6192531.05	319791.54
307	6192515.74	319789.25
308	6192503.49	319787.34
309	6192488.17	319784.91
310	6192478.98	319783.42
311	6192460.57	319780.42
312	6192419.18	319773.65
313	6192408.75	319767.11
314	6192391.85	319763.93
315	6192383.47	319766.80
316	6192351.47	319761.57
317	6192024.19	319709.10
318	6191957.78	319698.99
319	6191961.80	319666.98
320	6191949.15	319665.39
321	6191942.93	319684.80
322	6191938.76	319689.44
323	6191890.58	319686.20
324	6191850.02	319686.08
325	6191810.16	319688.49

Žemės sklypų kampų koordinatės		
Taško Nr.	X	Y
326	6191788.13	319690.84
327	6191766.32	319693.70
328	6191732.81	319698.82
329	6191719.55	319700.97
330	6191713.12	319661.86
331	6191711.73	319653.67
332	6191710.05	319645.14
333	6191708.03	319636.98
334	6191705.14	319628.10
335	6191702.35	319621.41
336	6191698.62	319614.31
337	6191693.87	319607.13
338	6191688.39	319600.50
339	6191682.25	319594.47
340	6191675.49	319589.13
341	6191668.22	319584.54
342	6191661.28	319581.08
343	6191696.60	319578.56
344	6191695.68	319565.76
345	6191545.53	319576.50
346	6191544.58	319572.98
347	6191542.59	319533.09

Žemės sklypų kampų koordinatės žiniaraštis 7152/A13-00-SP-	Lapas	Lapų	Laida
	4	7	0

Žemės sklypų kampų koordinatės		
Taško Nr.	X	Y
215	6195214.09	318417.13
407	6195218.59	318404.62
351	6195301.12	318364.29
348	6195224.93	318407.56
349	6195234.09	318413.54
350	6195283.12	318376.44
352	6195323.69	318351.28
353	6195332.79	318342.45
354	6195338.04	318338.11
355	6195370.86	318312.14
356	6195442.86	318258.06
357	6195523.27	318191.25
358	6195537.91	318179.49
359	6195573.58	318153.94
360	6195575.85	318144.74
361	6195577.42	318142.38
362	6195593.73	318129.48
363	6195599.78	318123.89
364	6195615.78	318109.24
365	6195628.15	318096.91
366	6195633.55	318090.54
367	6195636.69	318085.58
368	6195640.24	318077.73
369	6195648.85	318059.25
370	6195645.65	318058.25
371	6195701.38	317931.43
372	6195705.24	317922.97
373	6195727.98	317873.07
374	6195721.48	317870.15
375	6195703.33	317909.40
376	6195696.58	317911.17

Žemės sklypų kampų koordinatės		
Taško Nr.	X	Y
377	6195691.45	317914.04
378	6195679.02	317921.42
379	6195623.02	317916.51
380	6195622.37	317923.86
381	6195638.43	317939.47
382	6195637.42	317944.55
383	6195636.31	317948.13
384	6195635.10	317951.96
385	6195633.60	317959.18
386	6195632.60	317967.72
387	6195630.90	317984.89
707	6195558.00	318160.38
388	6195619.87	318052.27
708	6195578.00	318139.88
389	6195616.12	318064.06
390	6195601.14	318091.02
391	6195579.67	318125.96
392	6195511.00	318196.97
393	6195484.00	318217.94
394	6195425.50	318263.88
395	6195332.50	318338.66
396	6195330.52	318307.01
397	6195327.18	318302.50
398	6195319.22	318303.27
399	6195316.71	318308.53
400	6195316.62	318330.04
401	6195291.20	318350.21
402	6195273.20	318360.38
403	6195259.67	318365.46
404	6195251.53	318369.25
405	6195243.92	318374.35

Žemės sklypų kampų koordinatės		
Taško Nr.	X	Y
409	6190063.95	320048.02
449	6192758.79	319896.39
513	6195847.85	318119.83
408	6190031.41	320061.77
410	6190082.31	320042.43
411	6190126.77	320031.53
412	6190140.81	320025.95
413	6190282.96	320005.23
414	6190297.82	320004.56
415	6190313.20	320004.16
416	6190330.21	320001.84
417	6190366.80	319994.13
418	6190476.13	319978.78
419	6190501.84	319975.22
420	6190539.79	319969.67
421	6190540.97	319971.27
422	6190543.34	319972.96
423	6190745.25	319942.64
424	6190750.47	319938.77
425	6190997.59	319899.05
426	6191233.01	319863.35
427	6191259.54	319859.21
428	6191520.02	319812.65
429	6191526.34	319811.73
430	6191583.25	319806.26
431	6191631.58	319798.33
432	6191652.65	319793.56
433	6191732.00	319778.56
434	6191840.64	319761.41
435	6191897.02	319761.60

Žemės sklypų kampų koordinatės		
Taško Nr.	X	Y
436	6191909.19	319761.86
437	6191960.67	319768.62
438	6191999.94	319775.30
439	6192053.96	319784.82
440	6192258.47	319816.97
441	6192323.85	319827.56
442	6192403.30	319840.31
443	6192422.78	319844.11
444	6192627.96	319878.28
445	6192710.11	319890.76
446	6192735.06	319894.17
447	6192746.23	319895.50
448	6192755.99	319896.37
450	6192778.05	319897.00
451	6192792.27	319896.71
452	6192806.51	319895.61
453	6192830.16	319893.33
454	6192838.32	319894.30
455	6192841.62	319894.91
456	6192844.21	319895.45
457	6192860.38	319887.63
458	6192873.31	319884.45
459	6192886.30	319880.79
460	6192918.54	319869.12
461	6193022.56	319828.24
462	6193196.09	319759.75
463	6193229.66	319746.22
464	6193263.85	319733.54
465	6193304.55	319713.56
466	6193350.45	319687.93

Žemės sklypų kampų koordinatės žiniaraštis 7152/A13-00-SP-	Lapas	Lapų	Laida
	5	7	0

Žemės sklypų kampų koordinatės		
Taško Nr.	X	Y
467	6193372.28	319676.20
468	6193451.27	319631.09
469	6193458.20	319631.55
470	6193535.32	319588.64
471	6193541.07	319584.75
472	6193619.55	319538.75
473	6193620.66	319541.07
474	6193632.48	319534.89
475	6193634.01	319529.97
476	6193743.30	319463.58
477	6193835.15	319410.87
478	6193857.17	319397.21
479	6193889.32	319377.28
480	6193932.21	319351.54
481	6193942.25	319346.35
482	6193991.69	319316.51
483	6194182.20	319208.73
484	6194187.47	319206.04
485	6194210.71	319196.00
486	6194216.22	319191.51
487	6194253.43	319168.52
488	6194558.68	318996.00
489	6194730.78	318894.13
490	6194744.79	318881.50
491	6194952.51	318717.41
492	6195160.23	318553.32
493	6195295.72	318445.34
494	6195313.90	318432.85
495	6195329.34	318420.65
496	6195347.33	318404.43

Žemės sklypų kampų koordinatės		
Taško Nr.	X	Y
497	6195366.76	318389.35
498	6195391.85	318370.71
499	6195396.63	318373.24
500	6195399.68	318373.82
501	6195402.89	318371.66
502	6195407.92	318367.65
503	6195429.42	318336.96
504	6195492.31	318288.96
505	6195562.37	318234.74
506	6195648.80	318175.77
507	6195740.81	318116.07
508	6195764.25	318104.59
509	6195792.85	318091.11
510	6195790.72	318104.44
511	6195798.01	318112.22
512	6195805.02	318115.48
514	6195855.50	318120.12
515	6195892.31	318127.98
516	6195972.39	318140.42
517	6195978.38	318139.32
518	6195984.85	318132.13
519	6195988.77	318132.61
520	6195986.50	318151.10
521	6195984.14	318162.92
522	6195982.87	318170.14
523	6195978.65	318169.41
524	6195975.41	318162.08
525	6195969.20	318158.14
526	6195895.37	318146.67
527	6195860.51	318143.79

Žemės sklypų kampų koordinatės		
Taško Nr.	X	Y
528	6195832.74	318281.07
529	6195810.89	318277.74
530	6195600.07	318219.75
531	6195594.14	318223.98
532	6195370.38	318428.66
533	6195360.67	318442.55
534	6195335.44	318424.92
535	6195325.01	318436.61
536	6195314.95	318451.20
537	6195307.92	318457.77
538	6195274.25	318484.44
539	6195259.23	318493.92
540	6195237.05	318504.81
541	6195225.03	318512.39
542	6195160.54	318564.75
543	6195085.21	318623.13
544	6194795.94	318851.82
545	6194788.61	318857.61
546	6194784.94	318860.51
547	6194778.81	318865.32
548	6194773.88	318869.17
549	6194767.96	318873.77
550	6194762.75	318877.78
551	6194756.87	318882.25
552	6194751.50	318886.29
553	6194745.28	318890.89
554	6194746.82	318920.13
555	6194731.07	318920.47
556	6194726.47	318904.29
557	6194710.80	318914.89

Žemės sklypų kampų koordinatės		
Taško Nr.	X	Y
558	6194697.98	318923.16
559	6194682.64	318932.67
560	6194627.64	318964.74
561	6194507.23	319033.49
562	6194244.12	319188.88
563	6194228.87	319192.41
564	6194216.81	319199.29
565	6194197.37	319210.36
566	6194179.26	319220.68
567	6194133.08	319246.98
568	6194098.36	319266.80
569	6194063.68	319286.69
570	6194052.06	319293.39
571	6194047.41	319295.48
572	6193966.04	319353.86
573	6193912.02	319385.28
574	6193882.63	319391.50
575	6193839.97	319415.81
576	6193697.17	319497.56
577	6193661.84	319517.69
578	6193640.86	319532.12
579	6193617.63	319545.37
580	6193597.01	319560.40
581	6193533.80	319596.42
582	6193522.43	319606.29
583	6193502.17	319625.42
584	6193455.59	319643.97
585	6193423.94	319653.28
586	6193344.89	319698.34
587	6193335.13	319703.85

Žemės sklypų kampų koordinatės žiniaraštis 7152/A13-00-SP-	Lapas	Lapų	Laida
	6	7	0

Žemės sklypų kampų koordinatės		
Taško Nr.	X	Y
588	6193325.32	319709.31
589	6193315.46	319714.69
590	6193305.57	319720.01
591	6193295.65	319725.25
592	6193285.68	319730.42
593	6193275.68	319735.52
594	6193265.64	319740.55
595	6193255.56	319745.50
596	6193245.45	319750.39
597	6193235.31	319755.20
598	6193225.13	319759.94
599	6193214.92	319764.60
600	6193204.67	319769.20
601	6193194.39	319773.72
602	6193184.08	319778.16
603	6193173.74	319782.53
604	6193163.37	319786.83
605	6193152.97	319791.05
606	6193142.53	319795.20
607	6193132.63	319799.06
608	6192947.46	319870.48
609	6192941.23	319872.88
610	6192938.10	319874.08
611	6192932.88	319876.07
612	6192928.69	319877.65
613	6192924.54	319879.19
614	6192939.39	319895.83
615	6192937.97	319906.47
616	6192866.24	319896.88
617	6192817.65	319905.66

Žemės sklypų kampų koordinatės		
Taško Nr.	X	Y
618	6192817.70	319907.25
619	6192756.70	319907.98
620	6192719.84	319902.67
621	6192610.85	319886.95
622	6192504.18	319871.57
623	6192401.37	319856.74
624	6192224.04	319828.34
625	6192058.65	319802.22
626	6192035.61	319803.85
627	6192013.21	319815.91
628	6191998.95	319826.75
629	6191986.93	319837.12
630	6191970.04	319847.82
631	6191953.15	319855.98
632	6191939.05	319861.12
633	6191932.53	319863.03
634	6191915.30	319867.70
635	6191908.18	319873.34
636	6191903.00	319880.15
637	6191895.93	319885.19
638	6191888.34	319887.75
639	6191887.33	319895.44
640	6191882.91	319914.92
641	6191878.82	319927.43
642	6191871.65	319939.71
643	6191856.09	319955.95
644	6191840.92	319964.72
645	6191824.06	319969.51
646	6191806.54	319970.02
647	6191798.15	319968.70

Žemės sklypų kampų koordinatės		
Taško Nr.	X	Y
648	6191787.08	319965.33
649	6191775.88	319959.70
650	6191761.28	319947.88
651	6191750.18	319934.73
652	6191742.75	319924.36
653	6191698.01	319860.44
654	6191667.13	319824.44
655	6191654.60	319823.98
656	6191629.68	319813.56
657	6191605.91	319810.78
658	6191585.77	319812.49
659	6191576.71	319808.67
660	6191535.77	319815.29
661	6191534.98	319828.25
662	6191515.03	319829.55
663	6191514.29	319824.24
664	6191420.73	319839.82
665	6191377.51	319846.94
666	6191378.51	319852.99
667	6191308.59	319861.45
668	6191308.14	319859.38
669	6191260.47	319867.24
670	6191208.54	319875.81
671	6191188.94	319879.04
672	6191139.78	319887.14
673	6191115.20	319890.90
674	6191040.41	319902.34
675	6190749.75	319949.95
676	6190442.79	319994.05
677	6190431.79	319997.24

Žemės sklypų kampų koordinatės		
Taško Nr.	X	Y
678	6190420.34	319999.69
679	6190395.75	320003.18
680	6190376.74	320008.85
681	6190370.64	320011.54
682	6190360.35	320014.85
683	6190351.62	320016.56
684	6190310.92	320022.31
685	6190298.09	320029.06
686	6190293.55	320036.91
687	6190291.52	320042.55
688	6190285.43	320051.74
689	6190279.85	320056.55
690	6190273.85	320059.83
691	6190238.84	320074.51
692	6190231.21	320077.63
693	6190223.00	320080.48
694	6190213.78	320082.61
695	6190203.93	320083.46
696	6190194.05	320082.89
697	6190185.64	320081.26
698	6190177.17	320078.53
699	6190148.77	320066.11
700	6190137.51	320061.15
701	6190127.17	320056.98
702	6190109.54	320051.66
703	6190078.10	320049.59
704	6193986.89	319332.29

Žemės sklypų kampų koordinatės žiniaraštis 7152/A13-00-SP-	Lapas	Lapų	Laida
	7	7	0